


10313

L - NO 237 (7/8) I

9862/04

LR 269



15F

পশ্চিমবঙ্গ পশ্চিমবঙ্গ WEST BENGAL

C 055432

সংক্রান্ত বিবরণী: ১০
 সংক্রান্ত বিবরণী: ১০
 সংক্রান্ত বিবরণী: ১০

Sub. District Court - Registrar
 Sonarac. South 24 Parganas.

5 SEP 91

M-RS 237
 LR 269

(স্বাক্ষরিত)

দেখা গিয়েছে
 225;
 237

থানা - সোনারপুর, মৌজা - রাধাপুর,

জমি - ২.৭৮ শতক মাত্র,

মূল্য - ৯৯,৫৬,৫০৯ টাকা মাত্র,

থানা - সোনারপুর, মৌজা - জগদল,

জমি - ২৬ শতক মাত্র,

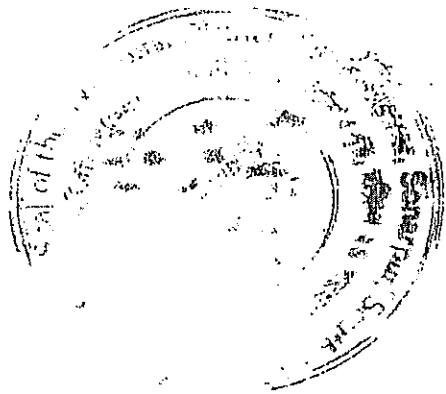
মূল্য - ৫,৯৬,০২৪ টাকা মাত্র,

নি:স্বত্ব দানপত্র দলিল II-

15
15

Ge 06-07-07
Date

Office of the
Registrar
Sanskrit Department
University of Calicut
Kozhikode



Model Hand. Seal-Registration
Sanskrit Dept. Secy: 24 P/B

1-5 SEP 2011

श्रीकृष्ण पांडा
विजय-वृद्धपाती पांडा
आचार्य-चक्र जगद्गुरु
द्वारा: लेखपाल गुरु
मान-लेखपाल मु. २४: २४ अ. २४
लेख - चक्र -

भारतीय गैर न्यायिक INDIA NON JUDICIAL

एक हजार रुपये

ONE THOUSAND RUPEES

₹.1000

Rs.1000

भारतीय न्यायिक

পশ্চিমবঙ্গ পশ্চিম বঙ্গাল WEST BENGAL

C 055434

(২)

স্বাক্ষরিত ১৯৫২

স্বাক্ষরিত ১৯৫২

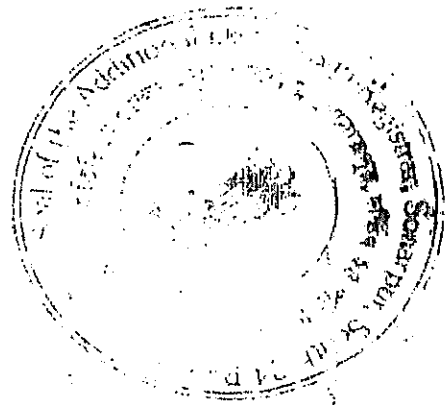
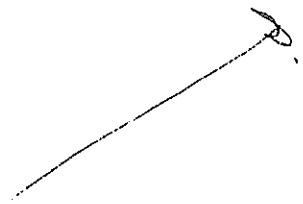
দানপত্র প্রযোজ্য :-

১) গেষ আমিরুল গোলম , ২) গেষ জাহিরুল আব্বাস কামিলি ,
উভয়ের পিতা - গেষ গাহাদাত , উভয়ের জাতি - মুসলমান ,
পেশা - চাষ , গাং - রাখপুর , পো: - জগদল , বাবা -
গোনারপুর , জেলা - দক্ষিণ ২৪ পরগণা ।

Gek 06-02-02
 1/1 2000

1/1 2000
 (1/1 2000) - S) 2.8 A.

1/1 2000
 1/1 2000
 1/1 2000



1/1 2000
 1/1 2000

1/1 2000

1/1 2000

भारतीय गैर न्यायिक INDIA NON JUDICIAL

एक हजार रुपये

ONE THOUSAND RUPEES

₹.1000

Rs.1000

GENREKTA

পশ্চিমবঙ্গ পশ্চিম বঙ্গাল WEST BENGAL

C 055434

(০)

১৩/১১/১৯৫৭

১৩/১১/১৯৫৭

দানপত্র দাতা : -

স্বৈরী সাহাদাত , ইতিপূর্বে --- মৃত স্বৈরী সাহাদেব , জাতি - মুসলমান ,

পেশা - চাষ , জাতি - রাধাপুর , থানা - মোনারপুৰ ,

জেলা - দক্ষিণ ২৪ পরগণা ।।-

০৫৮ ০৮ -০৯ -০৯
লা মলা ২০০০

খতিসদর

সংখ্যা

৩০২২৫৩

১৯৫৩-৫৪ স. ১ অক্টোবর - ১৯৫৪ স.

১৯৫৩-৫৪ স. ১ অক্টোবর - ১৯৫৪ স.

১৯৫৩-৫৪ স. ১ অক্টোবর - ১৯৫৪ স.

সকলপুর জ্যা. ডি. এস. ডায় অফিস

খতিস ২৪ পরগণা



Addl. Dist. Sub-Registrar
Sonarpore, South 24 Parganas

15 SEP 1954

भारतीय नैऋत्यायुक्तः INDIA NON JUDICIAL

एक हजार रुपये

₹.1000

ONE THOUSAND RUPEES

Rs.1000

सत्यमेव जयते

পশ্চিমবঙ্গ পশ্চিম বঙ্গাল WEST BENGAL
(8)


005445

73183 18129

কস্য নিম্ন উপোল বার্নিও জামি জয়ার শুল্ক নিঃস্বত্ব দানপত্র দানিলঃ পত্র

মিদঃ কার্য্যথোগে :-

୧୧୮ ୧୫-୦୯-୧୯୯୭
ମାମୁଳା ୨୦୦୦
ସାମ୍ବଲପୁର ଜିଲ୍ଲା
ଅତିରିକ୍ତ ଜିଲ୍ଲା ମାଜିଷ୍ଟ୍ରେଟ୍
ପଦାଧିକାରୀ
ସାମ୍ବଲପୁର-୧
ସାମ୍ବଲପୁର ଜିଲ୍ଲା ମାଜିଷ୍ଟ୍ରେଟ୍
ସାମ୍ବଲପୁର-୧
ସାମ୍ବଲପୁର ଜିଲ୍ଲା ମାଜିଷ୍ଟ୍ରେଟ୍
ସାମ୍ବଲପୁର-୧



Additional District Registrar
Sonarpore, South 24 Piggas

7 5 SEP 1997

भारतीय गैर न्यायिक INDIA NON JUDICIAL

एक हजार रुपये

₹.1000

ONE THOUSAND RUPEES

Rs.1000

পশ্চিমবঙ্গ পশ্চিমবঙ্গ WEST BENGAL

C 055436

(৫)

১৫০০৫৫৫৫৫

১৫০০৫৫৫৫৫

জেলা দক্ষিণ ২৪ পরগণা, খান্ডা ও এচা: ডি: গার রেজিস্ট্রার অফিস

সোনামারপুৰ পরগণা - ধাপুৰা, পোলখাট গ্ৰাম পঞ্চায়েতের এলাকাবান

৩৪৮১২ ২০১১

মোজা - রাধিবপুৰ গ্ৰামে এল, আর - ৩৪৮১৪ নং খতিয়ান ভূজি আর, এল -

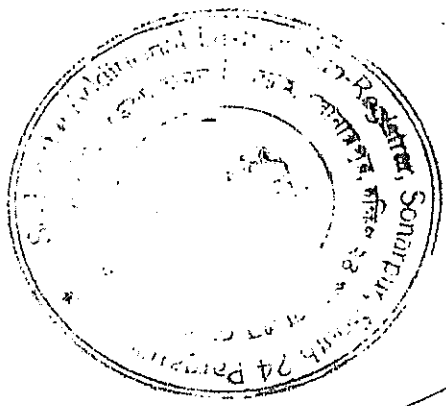

৬০ নং, এল, আর - ২৫ নং দাগে $\frac{৪}{২}$ শতক । আর, এল - ৬০ নং এল, আর -

৩৬ নং দাগে বাগ্যান ০২ শতক । আর, এল - ৪০৫ নং এল, আর ৪১৭ নং

দাগে বাগ্যান ০২ শতক । আর, এল - ৪০৫ নং এল, আর ৪১৭ নং

14

১৫৭ ০৮-০৭-২৭
 ডা মজা উল্ল
 খনিদ্রার ১৫৭ ১৫৭
 আ ১৫৭ ১৫৭ ১/২৪ প.
 প. হাজার সরকার
 হাজার হাজার
 সান্দারপুর এম.ডি.এস. আর অফিস
 ঠিকানা ২৪ পরগণা



১৫৫	>	-	১৫৫০
১৫৬	>	-	১৫৫০
১৫৭	>	-	১৫৫০
১৫৮	>	-	১৫৫০
১৫৯	>	-	১৫৫০

(১৫৭)

District Magistrate, Sonarpur,
 South 24 Parganas


15 SEP 2019

SUNAMBA

নং দাগে পুকুর ০২ শতক । আর,এস-১১ নং, এল,আর-১১১ নং দাগে ডাঙ্গা ১০ শতক ।
 আর,এস-১০২ নং, এল,আর-১১৪ নং দাগে বাস্তু ০০ শতক । আর,এস-১০৭ নং, এল,আর-
 ১২০ নং দাগে ডাঙ্গা ০৮ শতক । আর,এস ১০৯ নং, এল,আর-১২৫ নং দাগে পুকুর ০১ শতক
 আর,এস-১১৪ নং,এল,আর-১২৯ নং দাগে বাগান ০১ শতক । আর,এস-১০৬ নং,এল,আর-১০২
 নং দাগে ডাঙ্গা ০১ শতক । আর,এস-১১৭, এল,আর-১৩৫ নং দাগে ডাঙ্গা ০১ শতক । আর,
 এস-১১৯ নং,এল,আর-১৩৬ নং দাগে শালি ০৪ শতক যাত্রা । আর,এস-১৪৪ নং,এল,আর -১৬০
 নং দাগে ০২ শতক । আর,এস-১৮ নং,এল,আর-১৬১ নং দাগে বাস্তু ০১- $\frac{১}{২}$ শতক ।

আর,এস-১৪৭ নং,এল,আর-১১৪ নংদাগে পুকুর ০২ শতক । আর এস-১৪৬ নং, এল আর
 ১১৫ নং দাগে ডাঙ্গা ১১ শতক । আর,এস-১৬ নং,এল, আর-১১৭ নংদাগে বাগান ১২ শতক ।
 আর,এস-১৭৭, এল,আর-১১৯ নং দাগে ০২ শতক ডাঙ্গা জমি । আর এস-১৬০ নং এল আর-
 ২০০ নং দাগে ০১ শতক । আর, এস- ৩১৫ নং, এল,আর-২০৮ নং দাগে ০৯ শতক । আর
 এস-২১১ নং, এল,আর-২২৮ নং দাগে শালি $\frac{১}{২}$ শতক । আর, এস- ২১৭ নং এল আর
 ২০৪ নং দাগে শালি ০৮ শতক । আর, এস- ২২৯ নং, এল,আর- ২৪২ নং দাগে ০৫ শতক ।
 আর, এস- ২১৬ নং, এল,আর-২৪৬ নং দাগে ১৭ শতক । আর,এস- ২২০ নং, এল,আর -
 ২৫০ নং দাগে ১৫ শতক । আর, এস- ২৪৫ নং, এল,আর- ২৫০ নং দাগে ডাঙ্গা ০৮ শতক ।

আর, এস- ২৫২ নং, এল,আর- ২৫৬ নং দাগে শালি ১৭ শতক । আর, এস- ২৪১ নং,
 এল,আর- ২৬২ নং দাগে ডাঙ্গা ০৫ শতক । আর,এস- ২৪০ নং, এল,আর-২৬০ নং দাগে
 ডাঙ্গা ০৬ শতক । আর, এস- ও এল, আর- ২৬৪ নং দাগে ডাঙ্গা ০৮ শতক । আর,এস
 ২০৭ নং,এল,আর- ২৬৯ নং দাগে ডাঙ্গা ০৪ শতক । আর, এস - ২২৫ নং এল,আর
 ২৪৭ নং দাগে ডাঙ্গা ০২ শতক যাত্রা । আর, এস - ৩২৯ নং, এল,আর- ২৯৪ নং -



with and Sub-office at
Sonarpura, South 24 Pgs

15 SEP 2008

1/11/2019

স্বাক্ষরিত

দাণে শালি ০৮ শতক যাত্রা :-

আর, এস-২৫৪ নং এল, আর-২৭১ নং দাণে শালি ১১ শতক । আর, এস-৩১২ নং, এল, আর-২৬৬ নং দাণে শালি ০৯ শতক । আর, এস-৩৩১ নং, এল, আর-২১৭ নং দাণে শালি ০৮ শতক । আর, এস ৩৪৫ নং, এল, আর -৩১১ নং দাণে শালি ০৪ শতক । আর, এস -৩৫৮ নং, এল, আর -৩৬১ নং দাণে শালি ০৭ শতক । আর, এস -২১১ নং, এল, আর-৩৬৩ নং দাণে ৪০ শতক । আর, এস-৩৬০ নং, এল, আর-৩৭১ নং দাণে শালি ১০ শতক যাত্রা । সর্ব মোট রাহুলপুর মৌজায় ৪০ টি দাণে মিলিত মোট ২.৭৮ $\frac{১}{২}$ শতক যাত্রা জমি জমা ওয় দলিলের দানকৃত সন্থপতি হইতেছে ।-

এবং জেলা- দ: ২৪ পরগণা, থানা ও এ্যা, ডি, সারবেরজিস্ট্রী অফিস - সোনালপুর পরগণা- মাগুরা, যাহা রাহুলপুর - সোনালপুর পৌরসভার অধিকৃত, মৌজা- জগদল গ্রামে হাল বা আর, এস-৪৩৫ নং খতিয়ান হইতে জাগত এল, আর-১৫৪২ নং খতিয়ান উ ৩- আর, এস-১২৩১ নং দাণে ডাঙ্গা ৫২ শতক জমির মধ্যে ২৬ ছানিবরণ শতক যাত্রা জমি জমা ওয় দলিলের দানকৃত সন্থপতি হইতেছে ।

সর্ব মোট ২ টি মৌজায় মিলিত ৪১ টি দাণে মোট ৩.০৪ $\frac{১}{২}$ শতক যাত্রা জমি জমা ওয় দলিলের দানকৃত সন্থপতি হইতেছে ।-

(ক) উপশীলে উক্ত দাণ ও খতিয়ান ভূত- জমি জমা সহ আরো জমি জমা আয়ার নাম বরাবর এল, আর, রেকর্ড ভূত- বিষয় সন্থপতি থাকারস্থায় জমি নিয়ু উপশীল সন্থিত জমি জমাতে চাষাবাদের দ্বারা এযাবৎকাল ভোগ দখলীকার আছে । যাহা জমি আয়ার নামীয় রেকর্ড ভূত-

স্বাক্ষরিত



Addl. Dist. Sub-Registrar
Sonarpur, South 24 Parg.

15 SEP 2011

১৫/১১/১৯

যাথা আদি আমার নামীয় রেকর্ড ভুক্ত (ক) উপশীল বর্নিত জমি জমা আমার দুই পুত্র
অর্থাৎ এই গৃহীতান্বয়কে নিঃস্বত্ব দান করিলাম ।

এবং উক্ত ও নিম্ন (খ) উপশীল বর্নিত যোজা - জগদদল গ্রামে হাল বা আর, এঙ্গ -
৪০৫ নং খতিয়ান হইতে আসত এল, আর - ১৫৪২ নং খতিয়ান ভুক্ত আর, এঙ্গ - ১২০২ নং
নাজে ভাঙ্গা মোট ৫২ বাহান্ন শতক জমি জমা গাদেক সৈখ মহাশয়ের নাম বরাবর আর, এঙ্গ
ও এল, আর রেকর্ড ভুক্ত সম্পত্তিতে উক্ত গাদেক সৈখ মহাশয় চাষাবাদের দ্বারা ভোগ
দখলীকার থাকিবস্থায় পরলোকগমন করিলে মৃত্যুকালে তিন ও তিন পুত্র যথা সৈখ
গাংহাদা, সৈখ গাংহাদা, সৈখ গিরাজ, গণকে পুত্র বিধায় এবং ২ দুই কন্যা যথা
মামুদা বিবি ও গাংহাদা খাতুন কন্যা বিধায় মৃত পিতা গাদেক সৈখ এর ওয়ারিশ গুণ্ডে
প্রাপ্ত হইয়া প্রাপ্ত জমি জমাতে একে মিলিত ভাবে এজমাতে ভোগদখলীকার থাকেন ।

তৎপরে উক্ত সৈখ গিরাজ মহাশয় তা - বিবাহিত অবস্থায় গত ইং - ১৮১০/১১২০ খালে
পরলোকগমন করেন ।

এবং উক্ত গাংহাদা খাতুন মহাশয়া আবিবাহিত অবস্থায় গত ইং রাজী ১০১০২/১১৮৬
খালে পরলোকগমন করেন ।

এমতাবস্থায় উক্ত মৃত সৈখ গিরাজ এবং মৃত গাংহাদা খাতুন মহাশয়দ্বয়ের লিঙ্গাল
ওয়ারিশ গুণ্ডে মুগলিম ফারায়েজ আই অনুসারে উক্ত ২ মৃত ব্যক্তির ওয়ারিশ গুণ্ডে দুই
ভ্রাতা অর্থাৎ উক্ত দাতা সহ সৈখ গাংহাদা ও আর এক গুণী মামুদা বিবি মহাশয়া অর্থাৎ
তিনজন উহাদের অংশে জমি জমা প্রাপ্ত হইয়া প্রাপ্ত মুগলিম আইন অনুসারে প্রাপ্ত হইয়া

১৫/১১/১৯



Additional District Sub-Registrar
Sonarpore South 24 Parganas

15 SEP 2011

১২০১
১৮৬২

১২০১
১৮৬২

প্রাপ্ত পৈতৃক ওয়ারিশ সূত্রে ও যুট ভ্রাতা ও যুট ভগ্নির ওয়ারিশ সূত্রে উক্ত
 আদালত নং ১২০১ নং দায়ে ৫২ শতক জমি জমা প্রাপ্ত হইয়া প্রাপ্ত জমি জমাতে
 এখানে ভোগ দখলীকার থাকারস্থায় উক্ত যামুদা বিবি মহাপ্রয়া উক্তদায়ে
 মোট ৫২ শতক জমির মধ্যে তাহাঙ্গ ভোগ মোতাবেক জমি জমা নং ইং ১৯৯৯ সালে
 মোনারপুর সাবরেজিস্ট্রী অফিসে রেজিস্ট্রীকৃত বুক নং-১, জেন্ডম নং- ১২১,
 এবং ১১ - ২০ নং পাতায় রেকর্ড ডুওন করিয়া ৭৮০৬ নং দানপত্র দলিল যূলে
 আমি ও দাতা ও আমার সহদর ভ্রাতা সৈয়দ আহিদুল্লাহ নাম বরাবর দান করিয়া
 দানকৃত সম্পত্তি হইতে দখল ও সুচ্যুত হইল। -

সম্মতে আমি ও আমার ভ্রাতা উক্ত ১২০১ নং দায়ে মোট ৫২ শতক জমি জমার মধ্যে
 পৈতৃক ওয়ারিশ সূত্রে প্রাপ্ত ও যুট ভ্রাতা ও যুট ভগ্নির ওয়ারিশ সূত্রে প্রাপ্ত ও
 দান সূত্রে প্রাপ্ত হইয়া প্রাপ্ত জমি জমাতে আমি ও আমার সহদর ভ্রাতা
 উভয়ে এখানে ভোগ দখলীকার থাকারস্থায় বিপত ইং ২১১০১ তারিখে
 মোনারপুর সাবরেজিস্ট্রী অফিসে রেজিস্ট্রীকৃত বুক নং-১, জেন্ডম নং- ২৭ ,
 এবং ১৮ - ১০২ নং পাতায় রেকর্ড ডুওন করিয়া ১৪১৮ নং আশোষ বিভাগ
 বন্টন নামা দলিল যূলে জগদদল মৌজায় অবস্থিত ১২০১ নং ও ১২৪৬ নং
 দাগ দুয়ের জমি জমা সহ রাঘবপুর মৌজায় অবস্থিত বিভিন্ন দাগ ও খতিয়ানের
 জমি জমার মধ্যে কিছু দাগ ও খতিয়ান ডুওন জমি জমা আমি ও দাতা

১২০১
১৮৬২



add. Dist. Sub-Registrar
Sonarpur, South 24 Pgs.

15 SEP 71

১০৯৩৩৩৩

১০৯৩৩৩৩

উও- বন্টন নামা দলিলে প্রথম পক্ষ উও- হইয়া উও- বন্টন নামা দলিলে অধিক
নকসায় লাল রং দ্বারা সীমা রেখা চিহ্নিত ও পরিবেষ্টিত (এ) নং প্লটের
জমি জমা প্রাপ্ত হইয়া প্রাপ্ত জমি জমাতে একক সুত্রে প্রচারে এযাবৎকাল ভোগ
দখলকার আছি ।-

এযতে আমি এ দাতা উও- দলিলের (ক) উপশীল বর্ণিত রায়পুর
মৌজায় ৪০ টি দাগে মোট ২'-৭৬ শতক মাত্র এবং (খ) উপশীল বর্ণিত
উনন্দল মৌজায় ২৬ শতক মাত্র । মোট ২ টি মৌজায় ৩ - ০৪ $\frac{২}{২}$ শতক মাত্র ।
জমি জমা নিঃসৃত্ত দান করিলাম । উহাতে আমার দান করিবার উওর সুত্রে
বিদ্যমান আছে ও হইতেছে ।-

সেযতে আমি এ দাতা উও- দানপত্র দলিলের (ক) উপশীল ও (খ) উপশীল
অর্থাৎ নিম্ন উপশীল বর্ণিত জমি জমা আমার দুই পুত্র অর্থাৎ এ প্রহীতাদ্বয়কে
নিঃসৃত্ত দান করিলাম । উহাতে-আমার দান করিবার উওর সুত্রে বিদ্যমান আছে
ও হইতেছে ।

বর্তমানে আমার বয়স অধিক হইয়াছে । পারিবারিক অস্বস্থার প্র-যা-নতি হইতেছে ।
কখন যে পরলোক গমন করিব তাহার কোন নিশ্চয়তা নাই । এ প্রহীতা তোমরা
আমার দুই পুত্র সন্তান হইতেছ । তোমরা আমাকে যথেষ্ট স্নেহা যত্ন উও-
প্রদখা পুশ্রুষাও ভাল বাসিয়া আশ্রিতেছ । আমি যতদিন জী-বিত থাকিব ততদিন

১০৯৩৩৩৩



Asst. Dist. Sub-Registrar
Sonarpur, South 24 Pgs.

15 SEP 1911

WILSON JENSEN

WILSON JENSEN

এরূপ করিবে এবং আমার পরলোক গমনের যাবতীয় পারলৌকিক শ্রী-য়া ক্রমাৎ
করিবে সে বিশ্বাস তোমাদের প্রতি আমার আছে। সেকারণ আমিও তোমাদেরকে
যথেষ্ট স্নেহ করি এবং আমার স্নেহ স্নেহের নিদর্শন স্বরূপ নিম্ন উপলীল বর্ণিত ডেমি
তোমাদেরকে দান করিতে যত্নসিহর করিলে তোমরা উক্ত দান স্মানন্দে গ্রহণ
করিতে ইচ্ছক ও দানপত্র দলিল সম্পাদনের মাধ্যমে তোমাদের নাম স্মরণ
নিশ্চিয়া দিয়া ও তোমাদেরকে দখল বুদ্ধি য়া দিয়া অদ্য তোমাদেরকে দান
দখল প্রদান করিলাম।

আমি এতদ্বারা স্মীকার অপীকার প্রকাশ ও প্রচার করিতেছি যে, ওই দানকৃত

সম্পত্তিতে যাহা কিছু স্মৃত্ত স্মারিত্ত দখল অধিকার হক ছকিয়ৎ লভ্যাংশ যাহা

কিছু আছে ও ছিল তৎসমুদয় অদ্য তারিখ হইতে চিরদিন চিরকালের নিমিত্ত

ধংস প্রাপ্ত বা রহিত হইয়া সম্পূর্ণ রূপে তোমাদের অনুকূলে বণ্ডাইল।

তোমরা ওই দানপত্র গ্রহীতাদয় অদ্য তারিখ হইতে নিম্ন উপলীল বর্ণিত সম্পত্তিতে

আমার যাবতীয় ক্ষমতায় ক্ষমতাবান হইয়া মালিক পশ্চিম বঙ্গ রাজ্য সরকার

সেরেসহায় নাম পত্তন করিয়া ধার্ম্য খাজনাদি আদায়ে দান বিক্রয় বন্ধকাদি


সর্ব প্রকার হস্তান্তর ও রূপান্তর করনের ক্ষমতায় যুগে-পুত্র পৌত্রাদি যায়

ওয়ারিশান ও স্থলাভিষিক্তগণের মধ্যে পরম সুখে অন্যেরনিরাংশে উহার মোল

আনা মালিকরূপে বিবেচিত হইয়া যদৃচ্ছা সহ ভোগ দখল করিতে থাকক।

WILSON JENSEN

Seikh Sah-



Addl. Dist. Sub-Registrar
Sonarpore, South 24 Parg.

5 SEP 2009

SHILPOMI BANERJEE

তাহাতে আমি বা আমার ওপর কোন ওয়ারিশান স্থলাভিষিক্তগণের কাহারও
কোন প্রকার ওজর আপত্তি দাবি দাওয়া দখল লভ্যাংশ হক হকিয়ৎ ইত্যাদি থাকিবে
না বা থাকিবেক না। থাকিলেও তাহা সর্বত্র সর্বস্থানে সর্বদালতে বাতিল ও
নামঞ্জুর বলিয়া গণ্য হইয়া সর্বত্র বিবেচিত হইবে।

প্রকাশ থাকে যে, নিম্ন উপলীল বর্ণিত জমি জমা আমি ইতি পূর্বে অন্য কোন
স্থানে কোন প্রকার দান বিক্রয় বন্ধক লিউ ইত্যাদি কিছুই করি নাই বা
কাহারও বিক্রয় করিব বলিয়া কাহারও নিকট হইতে কোন প্রকার টাকা পয়সা
গ্রহণ করি নাই বা কোন প্রকার বায়না বা চুক্তি-পত্র করি নাই। সম্পূর্ণ নিদামি
নির্দেশ অবস্থায় সুস্থ মনে নিম্ন উপলীল বর্ণিত জমি জমা তোমাদেরকে নিঃসৃত্ত
দান করিয়া ও দখল দিলাম।-

এতদ্বারা স্বেচ্ছায় সুস্থ শরীরে স্থির ভাববৎ দিখতে থাকিয়া সুস্থমতে সর্ব
অন্তকরনে এই দানপত্র দলিল লিখিয়া দিয়া সছি সম্পাদন করিলাম।

ইতি তারিখ বাংলা- ১৪১৬ সনের - ২৫ (৮) জ্যৈষ্ঠ

ইংরাজী - ২০০১ সালের - ২২ ই মে


পর জমি
মি।

Seikh Sah-



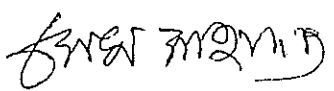





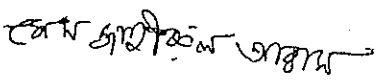


Add. Dist. Registrar
Sonarpore, South 24 Parg.

5 SEP 2009


Name of the Presentant	Signature with date
Seikh Sahadat	


II. Signature of the person(s) admitting the Execution at Office.

SI No.	Admission of Execution By	Status	Photo	Finger Print	Signature
1	Seikh Sahadat Address -Raghabpur Sonarpur 24pgs (s)	Self	 15/09/2009	 LTI 15/09/2009	
2	Seikh Amirul Selim Address -Raghabpur Jagaddal 24pgs (s)	Self	 15/09/2009	 LTI 15/09/2009	
3	Seikh Jahirul Abbas Address -Raghabpur Jagaddal 24pgs (s)	Self	 15/09/2009	 LTI 15/09/2009	

Name of Identifier of above Person(s)
 Charan Panja
 PS-Sonarpur, Chack Jagaddal Nepalgunge 24pgs (s)

Signature of Identifier with Date


 15/9/09


 (Anima Sinha)
 ADDITIONAL DISTRICT SUB-REGISTRAR
 Office of the A. D. S. R. SONARPUR

উপস্থিত :- ১১ নং দাগের ওয়ি । পশ্চিম :- ১০৫ নং দাগের ওয়ি ।

পূর্ব :- ১১ নং দাগের ওয়ি । পশ্চিম :- ১০৫ নং দাগের ওয়ি ।

27, 2:50



Registrar, Sonarpur, South 24 Pgs.

1-5 SEP 2001

Government Of West Bengal
Office of the A. D. S. R. SONARPUR
SONARPUR
Endorsement For deed Number :I-09862 of :2009
(Serial No. 10313, 2009)

On 15/09/2009

Certificate of Admissibility(Rule 43)

Admissible under rule 21 of West Bengal Registration Rule, 1962 duly stamped under schedule 1A Article number :33 (i),4 of Indian Stamp Act 1899. also under section 5 of West Bengal Land Reforms Act, 1955; Court fee stamp paid Rs 10 00/-

Payment of Fees:

Fee Paid in rupees under article : A(1) = 35288/- ,E = 7/- on:15/09/2009

Certificate of Market Value(WB PUVI rules 1999)

Certified that the market value of this property which is the subject matter of the deed for Gift in Favour of family members has been assessed at Rs- 3208766/- for the chargeability of the Stamp duty and registration fees.
Certified that the required stamp duty of this document is Rs 16054 /- and the Stamp duty paid as: Impressive Rs- 5000

Deficit stamp duty

Deficit stamp duty Rs 11100/- is paid, by the draft number 455685, Draft Date 11/09/2009 Bank Name State Bank Of India, Gaya, received on :15/09/2009.

Presentation(Under Section 52 & Rule 22A(3) 46(1))

Presented for registration at 14.28 hrs on :15/09/2009,at the Office of the A. D. S. R. SONARPUR by Seikh Sahadat Executant

Admission of Execution(Under Section 58)

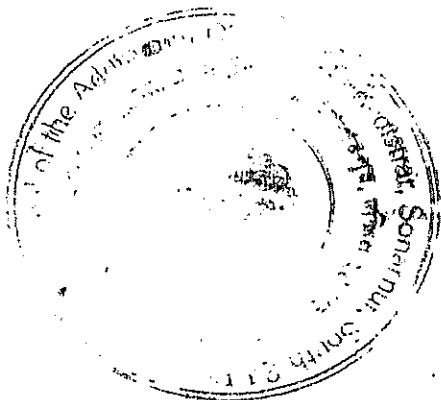
Execution is admitted on 15/09/2009 by
1. Seikh Sahadat, son of Lt Seikh Sadek ,Raghabpur Sonarpur 24pgs (s) ,Thana Sonarpur, By caste Muslim,by Profession :Cultivation
2. Seikh Amirul Selim, son of Seikh Sahadat ,Raghabpur Jagaddal 24pgs (s) ,Thana Sonarpur, By caste Muslim,by Profession :Cultivation
3. Seikh Jahirul Abbas, son of Seikh Sahadat ,Raghabpur Jagaddal 24pgs (s) ,Thana Sonarpur, By caste Muslim,by Profession :Cultivation
Identified By Charan Panja, son of Lt Bhupati Panja Chack Jagaddal Nepalgunge 24pgs (s) Thana: Sonarpur. by caste Hindu,By Profession :Cultivation.

[Anima Sinha]

ADDITIONAL DISTRICT SUB-REGISTRAR
OFFICE OF THE ADDITIONAL DISTRICT SUB-REGISTRAR OF
SONARPUR

Govt. of West Bengal

P. 11



Registrar, Sanjaula, South 24 Pgs.

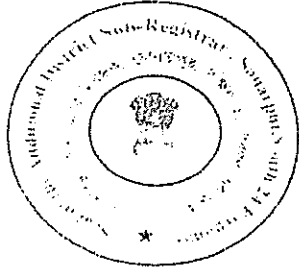
1-3 SEP 2001

Certificate of Registration under section 60 and Rule 69.

Registered in Book - I

CD Volume number 28

Page from 1494 to 1527
being No 09862 for the year 2009.



(Anima Sinha) 23-September-2009
ADDITIONAL DISTRICT SUB-REGISTRAR
Office of the A. D. S. R. SONARPUR
West Bengal

100
100



MUNICIPALITY

MUNICIPALITY

MUNICIPALITY

-: (ক) উপশীলে দানকৃত সম্পত্তির পরিচয় ::-----

জেলা- দ: ২৪ পরগণা; থানা ও এ্যা, ডি, মাঝরেজিস্ট্রী অফিস পোনোরপুর,

পরগণা- মাগুরা, যাহা পোলছাট গ্রাম পঞ্চায়েতের এলাকাধীন মৌজা -

রাহবপুর গ্রামে হাল রায়ত দখলী সুত্ব বিধিষ্ট সুত্বের মালিক পশ্চিম বঙ্গ রাজ্য

সরকার পক্ষে দ: ২৪ পরগণা কালেক্টার বাহাদুর মহাশয়ের অধিনে একজমা ভূত্ব

জমির মধ্যে ২ - ৭৮ ^১/_২ শতক জমির বার্ষিক হারাহারি খাজনা কমাতে ১০

টাকা যাএ । যাহার ডে,এল,নং-৭৪, রে.সা-২০৫, তৌজি -১০১ নং ভূত্ব ।

যাহার খতিয়ান এল,আর -৩১৮।১ তিন শত আঠার বাই এক নং ভূত্ব ।এবং

৩১৮।২ তিন শত আঠার বার দুই ও দুই শত নয় বাই এক (২০১।১) নং খতিয়ান

ভূত্ব ।

আর, এস ৬০ আশি নং এল,আর -২৫ নং দাগে ডাঙ্গা ০১ শতক জমির মধ্যে

২৫০ রকম জ -বিভক্ত কমাতে ১ ^১/_২ শতক যাএ । রাস্তা নাই । উহাতে চাষ হয় ।

চৌহদ্দি :- উত্তর - ৭৮ নং দাগের জমি । দক্ষিণ :- ৬১, ৬২ নং দাগের জমি ।

পূর্ব :- ৭১, ৭১, ৬৩ নং দাগের জমি । পশ্চিম :- ৭১ নং দাগের

জমি ।

আর, এস -৬৩ তিরশি নং এল,আর-৩৬ নং দাগে বাগান ২৬ শতক মধ্যে ৪১৬৭

রকম জবিভক্ত অংশে ১২ শতক মধ্যে কমাতে ০২ শতক যাএ । রাস্তা নাই ।

উহাতে চাষ হয় ।

চৌহদ্দি :- উত্তর :- ৭১, ৭১, ৬৬ নং দাগের জমি । দক্ষিণ-৬৪, ১০৫ নং দাগের জমি

পূর্ব :- ১১ নং দাগের জমি । পশ্চিম :- ১০৫ নং দাগের জমি ।

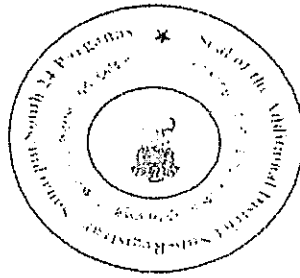
Certificate of Registration under section 60 and Rule 69.

Registered in Book - 1

CD Volume number 28

Page from 1494 to 1527

being No 09862 for the year 2009.



(Anima Sinha) 23-September-2009
ADDITIONAL DISTRICT SUB-REGISTRAR
Office of the A. D. S. R. SONARPUR
West Bengal

NUMBER 1517

আর, এস -১১ নিরানব্বই নং, এস,আর-১১১ নং দাগে ডাঙ্গা -২৭ শতক জমির মধ্যে ~~১০০০ রকম~~ অংশে কমবেশি -১০ শতক মাত্র । রাস্তা নাই । উহাতে চাষ হয় ।

চৌহদ্দি :- উত্তর :- ১১ নং দাগের জমি । দক্ষিণ :- ১০৫ নং দাগের জমি ।

পূর্ব :- ১১ নং দাগের জমি-। পশ্চিম :- ১০৫ নং দাগের জমি ।

আর, এস -১০২ এক শত দুই নং এল,আর-১১১ নং দাগে বাঙ্গা ০৬ শতক মাধ্যে ১১. আনা অংশে কমবেশি ০০ শতক মাত্র । গৃহাদী নাই । রাস্তা নাই ।

চৌহদ্দি :- উত্তর :- ১১ নং দাগের জমি । দক্ষিণ :- ১৬ নং দাগের জমি ।

পূর্ব :- ১১ নং দাগের জমি । পশ্চিম :- ৬৬ নং দাগের জমি ।

আর, এস -১০৭ এক শত সাত নং, এল,আর- ১২০ নং দাগে ডাঙ্গা ৫২ শতক মাধ্যে ১০৪১ রকম অংশে কমবেশি ০৬ শতক মাত্র । রাস্তা নাই । উহাতে চাষ হয় ।

চৌহদ্দি :- উত্তর :-১০৫ নং দাগের জমি । দক্ষিণ :- ১০৬ নং দাগের জমি ।


পূর্ব :- ৬৬ , ১৬ নং দাগের জমি । পশ্চিম :- ১০১, ১১০ নং দাগের জমি ।

আর, এস -১০৯ এক শত নয় নং, এল,আর -১২৫ নং দাগে পুকুর ১৫ শতক মাধ্যে ৬০৬ রকম অংশে কমবেশি ০১ শতক মাত্র । ভরাট হইবে না । অবিভক্ত অংশ ।

আর, এস -১১৪ এক শত চৌদ্দ নং, এল,আর-১২১ নং দাগে বাগান ০৭ শতক মাধ্যে ৬০০ রকম অংশে কমবেশি ০১ শতক মাত্র । রাস্তা নাই । উহাতে চাষ হয় ।

NUMBER 1517

NUMBER 1517



Attest. Under Sub-Registrar
Sonarpore, South 24 Parg.

15 SEP 2000

SAWABU 15/12/22

চৌহদ্দি :- উত্তর :- ১১৬ নং দাণের জমি । দক্ষিণ :- ১২৬ নং দাণের জমি ।

পূর্ব :- ১০৭ নং দাণের জমি । পশ্চিম :- ১১৬, ১১৭ নং দাণের জমি

আর, এস -১০৬ এক শত হয় নং, এল.আর-১০২ নং দাণে ডাঙ্গা ০২ শতক মধ্যে

১২৫০ রকম অংশে কয়েকটি ০১ শতক যাএ । রাস্তা নাই । উহাতে চাষ হয় ।

চৌহদ্দি :- উত্তর :- ৬৫ নং দাণের জমি । দক্ষিণ :- ১০৪ নং দাণের জমি ।

পূর্ব :- ৬৭ নং দাণের জমি । পশ্চিম :- ৬৪ নং দাণের জমি ।

আর, এস -১১৭ এক শত সতের নং, এল.আর -১০৫ নং দাণে ডাঙ্গা ১৪ শতক মধ্যে

৬০৪ রকম অংশে কয়েকটি ০১ শতক যাএ । রাস্তা নাই । উহাতে চাষ হয় ।

চৌহদ্দি :- উত্তর :- ১১৫ নং দাণের জমি । দক্ষিণ :- ১১৫ নং দাণের জমি ।

পূর্ব :- ১৬ নং দাণের জমি । পশ্চিম :- ১২০ নং দাণের জমি ।

আর, এস -১১৯ এক শত উনিশ নং, এল.আর-১০৬ নং দাণে খালি ১৪ শতক মধ্যে

২৬৬৬ রকম অংশে কয়েকটি ০৪ শতক যাএ । রাস্তা নাই । উহাতে চাষ হয় ।

চৌহদ্দি :- উত্তর :- ১১৫ নং দাণের জমি । দক্ষিণ :- ১১৫ নং দাণের জমি ।

পূর্ব :- ১৬ নং দাণের জমি । পশ্চিম :- ১২০ নং দাণের জমি ।

আর, এস-১৪৪ এক শত চুয়াল্লিশ নং, এল.আর-১৬০ নং দাণে পুকুর ০৯ শতক

মধ্যে ৫৪১ রকম অংশে কয়েকটি ০২ শতক যাএ । রাস্তা নাই । উহাতে চাষ হয় ।

ভরাট হয়ে নাই ।

চৌহদ্দি :- উত্তর :- ১৪৬ নং দাণের জমি । দক্ষিণ :- ১৫২ নং দাণের জমি ।

পূর্ব :- ১৭৬ নং দাণের জমি । পশ্চিম :- ১৪০ নং দাণের জমি ।

SAWABU 15/12/22

SAWABU 15/12/22



Adell G. Smith, Sunnyside, NY
Sunnyside, NY 11104

1 5 SEP 2004

WITNESS HAND

WITNESS HAND

আর, এস -১৬ অষ্টম বর্ষই নং, এল, আর-১৬১ নং দাগে বাস্তু ৪৪ শতক মধ্যে

১৬৬৭ রকম অংশে কয়বেশি ১ শতক মাত্র । রাস্তা নাই । উহাতে চাষ হয় ।

চৌহদ্দি :- উত্তর :- ১০২ নং দাগের জমি । দক্ষিণ :- ১৪৪ নং দাগের জমি ।

পূর্ব :- ১৪০, ১৪৫ নং দাগের জমি । পশ্চিম :- ১০৭ নং দাগের জমি ।

আর, এস -১৪৭ এক শত সমতল্লিঙ্গ নং, এস, আর-১১৪ নং দাগে পুকুর ১২ শতক

মধ্যে ১০৬৬ রকম অংশে কয়বেশি ০২ শতক মাত্র । ভরাট হইবে না ।

চৌহদ্দি :- উত্তর :- ১৭ নং দাগের জমি । দক্ষিণ :- ১৪৪ নং দাগের জমি ।

পূর্ব :- ১৭৫, ১৭৬ নং দাগের জমি ।

পশ্চিম :- ১৪৬ নং দাগের জমি ।

আর, এস -১৪৬ এক শত ছেচল্লিঙ্গ নং, এল, আর-১১৫ নং দাগে ডাঙ্গা ১৬ শতক

জমির মধ্যে কয়বেশি - ১১ শতক মাত্র ।

চৌহদ্দি :- উত্তর :- ১৭ নং দাগের জমি । দক্ষিণ :- ১৪২ নং দাগের জমি ।

পূর্ব :- ১৪৭ নং দাগের জমি । পশ্চিম :- ১৪৫ নং দাগের জমি ।

আর, এস -১৬ ছিয়ানব্বই নং, এল, আর-১১৭ নং দাগে বাস্তু ১১ শতক মধ্যে


৩৩০২ রকম অংশে কয়বেশি ১২ শতক মাত্র । রাস্তা নাই । উহাতে চাষ হয় ।

চৌহদ্দি :- উত্তর :- ১৩ নং দাগের জমি । দক্ষিণ :- ১৭ নং দাগের জমি ।

পূর্ব :- ১৫, ১৭, ১৬ নং দাগের জমি ।

পশ্চিম :- ১৪ নং দাগের জমি ।

WITNESS HAND



Andell A. Smith, Sub-Registrar
Sonoma County, South 2nd Floor

15 SEP 2004

স্বাক্ষরিত

স্বাক্ষরিত

আর, প্র-১৭৭ এক শত সাতাত্তর নং, এল, আর-১১১ নং দাগে ডাক্তা ০৪ শতক

যথ্যে ৪০০০ রকম অংশে ক্যবেশি ০২ শতক যাত্র। রাস্তা নাই। উহাতে চাষ হয়।

চৌহদ্দি :- উত্তর :-১২, ১৮৪ নং দাগের জমি। দক্ষিণ :-৭৬ নং দাগের জমি।

পূর্ব :- ১৭৮ নং দাগের জমি।

পশ্চিম :- ১৭৫ নং দাগের জমি।

আর, প্র-১৮০ এক শত আশি নং, এল, আর-২০০ নং দাগে ডাক্তা ০৩ শতক

যথ্যে ৫০০০ রকম অংশে ক্যবেশি ০১ শতক যাত্র। রাস্তা নাই। উহাতে চাষ হয়।

চৌহদ্দি :- উত্তর -১৮৪ নং দাগের জমি। দক্ষিণ- ১৭৫ নং দাগের জমি।

পূর্ব :- ৮১, ৮২ নং দাগের জমি।

পশ্চিম :- ৭৬, ৭৭ নং দাগের জমি।

স্বাক্ষরিত

আর, প্র-৩১৫ তিন শত-পনের নং, এল, আর-২০৮ নং দাগে ডাক্তা ৬০ শতক যথ্যে

১০০১ রকম অংশে ক্যবেশি ০১ শতক যাত্র। রাস্তা নাই। চাষ হয়।

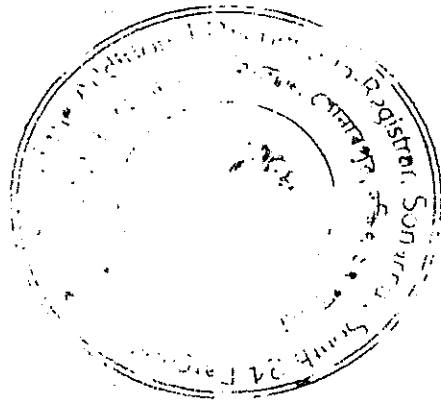
চৌহদ্দি :- উত্তর -৩১৪ নং দাগের জমি। দক্ষিণ- ৩১৮ নং ৩১৯ নং দাগের জমি।

পূর্ব :- ৩১৩, নং দাগের জমি।

পশ্চিম :- ৩১৬ নং দাগের জমি।

আর, প্র-২১১ দুই শত এগার নং, এল আর-২২৮ নং দাগে ডাক্তা ০১ শতক যথ্যে

২৬৫৭ রকম অংশে ক্যবেশি ০২ শতক যাত্র। রাস্তা নাই। চাষ হয়।



Asstt. Secy. Sub-Registration
Sonneri, South 24 Parg.

15 SEP 2004

AMURUM BAZAR

AMURUM BAZAR

চৌহদ্দি :- উত্তর - ২১০ নং দাগের জমি । দক্ষিণ :- ২০৭, ২০৮ নং দাগের জমি

পূর্ব :- ২১০ নং দাগের জমি । পশ্চিম- ২১২ নং দাগের জমি ।

আর, এস-২১৭ দুই শত ঋতের নং, এল, আর-২০৪ নং দাগে শালি ১২ শতক
মধ্যে ৪০০০ রকম অংশে কয়বেশি -০৮ শতক যাত্র । রাস্তা নাই । চাষ হয় ।

আর, এস-২২১ দুই শত উনত্রিশ নং, এল, আর-২৪২ নং দাগে ডাঙ্গা ১১ শতক
মধ্যে ৪০০০ রকম অংশে কয়বেশি ০৫ শতক যাত্র । রাস্তা নাই । চাষ হয় ।

চৌহদ্দি :- উত্তর- ২২৬ নং দাগের জমি । দক্ষিণ - ২০০ নং দাগের জমি ।

পূর্ব :- ২২৬ নং দাগের জমি । পশ্চিম-২২০ নং দাগের জমি ।

আর, এস- ২১৬ দুই শত ষোল নং এল, আর-২৪৬ নং দাগে শালি ৪১ শতক
জমির মধ্যে ৪০০০ রকম অংশে কয়বেশি ১৭ শতক যাত্র । রাস্তা নাই । চাষ হয় ।

চৌহদ্দি :- উত্তর- ২১৭ নং দাগের জমি । দক্ষিণ- ৫০ নং দাগের জমি ।

পূর্ব :- ২১৫ নং দাগের জমি । পশ্চিম-৪৮ নং দাগের জমি ।

✓ আর, এস- (২১৫) দুই শত পঁচিশ নং, এল, আর-২৪৭ নং দাগে ডাঙ্গা ৪০ শতক মধ্যে
৪৪০ রকম অংশে ০২ শতক যাত্র । রাস্তা নাই । চাষ হয় ।

চৌহদ্দি :-

উত্তর -২২৪ নং দাগের জমি । দক্ষিণ- ২০৬ নং দাগের জমি ।

পূর্ব - ২০৬ নং দাগের জমি । পশ্চিম - ২২৬ নং দাগের জমি ।

আর, এস-২২০ দুই শত তেইশ নং, এল, আর-২৫০ নং দাগে শালি ৩৫ শতক মধ্যে
৪০০০ রকম অংশে কয়বেশি -১৫ শতক যাত্র । রাস্তা নাই । চাষ হয় ।

AMURUM BAZAR



1 Add. in Sub-Registrar
Sonarpore, South 24 Pgs

15 SEP 2007

১৪৫

১৪৫

১৪৫

চৌহদ্দি :- উত্তর :- * দক্ষিণ - *

পূর্ব - * পশ্চিম - *

আর, এম- ১৪৫ দুই শত পঁয়তাল্লিশ নং, এল, আর-২৫০ নং দাগে ডাঙ্গা ১৫ শতক
যথ্যে ৪০০০ রকম অংশে ক্যবেরি ০৮ শতক যাএ । রাস্তা নাই । চাষ হয় ।

চৌহদ্দি :- উত্তর - ২৪৪ নং দাগের জমি । দক্ষিণ - ২৪১ নং ২৫১ নং দাগের জমি ।

পূর্ব - ২৫৬ নং দাগের জমি । পশ্চিম- ২৪০ নং দাগের জমি ।

আর, এম- ২৫২ দুই শত বাহান্ন নং, এল, আর- ২৫৬ নং দাগে শালি ৪০ গজক
জমির যথ্যে ৪০০০ রকম অংশে ক্যবেরি - ১৭ শতক যাএ । রাস্তা নাই । চাষ হয় ।

চৌহদ্দি :- উত্তর - ২৫০ নং দাগের জমি । দক্ষিণ- ২৫০ নং দাগের জমি ।

পূর্ব - ২৪৮ নং দাগের জমি । পশ্চিম - ২০৭, ২০১ নং দাগের জমি ।

আর, এম- ২৪১ দুই শত একতাল্লিশ নং, এল, আর- ২৬২ নং দাগে ডাঙ্গা ১১ গজক
যথ্যে ৪০০০ রকম অংশে ক্যবেরি - ০৫ শতক যাএ । রাস্তা নাই । চাষ হয় ।


চৌহদ্দি :- উত্তর- ২৪২ নং দাগের জমি । দক্ষিণ- ২০৬, ২৪০ নং দাগের জমি ।

পূর্ব - ২৪৫ নং দাগের জমি । পশ্চিম- ২২৪ নং দাগের জমি ।

আর, এম- ২৪০ দুই শত চল্লিশ নং, এল, আর- ২৬০ নং দাগে ডাঙ্গা ১৮ শতক যথ্যে
৩৩৩৩ রকম অংশে ক্যবেরি ০৬ শতক যাএ । রাস্তা নাই । চাষ হয় ।

চৌহদ্দি :- উত্তর- ২৪১ নং দাগের জমি । দক্ষিণ- ২০১ নং দাগের জমি ।

পূর্ব - ২৫১ নং দাগের জমি । পশ্চিম- ২০৬ নং দাগের জমি ।



Additional District Sub-Registrar
Sonarpore South 24 Pgs

4 5 SEP 2007

১৩৫-১৯-৬৩

আর, এস ও এল, আর- ১৬৪ দুই শত চৌষটি নং দানে ডাঙ্গা ২০ শতক জমির মধ্যে ৪০০০ রকম অংশে ক্যবেশি ০৮ শতক যাত্রা । রাস্তা নাই । চাষ হয় ।
চৌহদ্দিদ :- উত্তর-১৫৪ নং দানের জমি । দক্ষিণ-১৬৫ নং দানের জমি ।

পূর্ব- ১৭১ নং দানের জমি । পশ্চিম - ১৬৩ নং দানের জমি ।

✓ আর, এস-১৩৭ দুই শত আইত্রিশ নং, এল, আর-১৬১ নং দানে ডাঙ্গা ২০ শতক জমির মধ্যে ১৬৬৬ রকম অংশে ক্যবেশি ০৪ শতক যাত্রা । রাস্তা নাই । চাষ হয় ।
চৌহদ্দিদ:- উত্তর- ১৩৮, ১৩৯ নং দানের জমি । দক্ষিণ- ১৫৫, ১৫৬ নং দানের জমি ।

পূর্ব :- ১৫২, ১৫৩ নং দানের জমি ।

পশ্চিম - ১৩৬ নং দানের জমি ।

আর, এস-১৫৪ দুই শত চুয়ান্ন নং এল, আর-১৭৪ নং দানে শালি ৫০ শতক মধ্যে ৪০০০ রকম অংশে ক্যবেশি - ১১ শতক যাত্রা । রাস্তা । চাষ হয় ।
চৌহদ্দিদ :- উত্তর-১৫০ নং দানের জমি । দক্ষিণ-১৬৩, ১৬৪ নং দানের জমি ।

পূর্ব :- ১৬৪ নং দানের জমি ।

পশ্চিম - ১৫৫, ১৫৭ নং দানের জমি ।

আর, এস - ৩১২ তিন শত বার নং এল, আর-১৬৮ নং দানে শালি ০২ শতক মধ্যে ৫০০০ রকম অংশে ক্যবেশি ০৪ শতক যাত্রা । রাস্তা নাই । চাষ হয় ।
চৌহদ্দিদ :- উত্তর- ৩১১ নং দানের জমি । দক্ষিণ- ৩১২ নং দানের জমি ।

পূর্ব - ৩১০ নং দানের জমি । পশ্চিম - ৩১৩ নং দানের জমি ।

১৩৫-১৯-৬৩

১৩৫-১৯-৬৩



Additional District Sub-Registrar
Singapore South 24 Pgs

15 SEP 74

WUBEN BANU

WUBEN BANU

আর, এম-৩২১ তিন শত উনত্রিশ নং, এল, আর-২১৪ নং দাগে শালি ৩২ শতক মধ্যে
২৫০০ রকম অংশে কয়বেশি ০৬ শতক মাত্র। রাস্তা নাই। চাষ হয়।

চৌহদ্দি :- উত্তর-৩২৬ নং দাগের জমি। দক্ষিণ-৩৩০ নং দাগের জমি।

পূর্ব - ৩২৭ নং দাগের জমি। পশ্চিম - ১৬৯ নং দাগের জমি।

আর, এম-৩৩১ তিন শত একত্রিশ নং, এল, আর-২২৭ নং দাগে শালি ১৬ শতক মধ্যে
৫০০০ রকম অংশে কয়বেশি ০৬ শতক মাত্র। রাস্তা নাই। চাষ হয়।

চৌহদ্দি :- উত্তর - ৩৩৭ নং দাগের জমি। দক্ষিণ-৩৩৩ নং দাগের জমি।

পূর্ব - ৩৩২ নং দাগের জমি। পশ্চিম - ৩৩৩, ৩৩৪ নং দাগের জমি।

আর, এম- ৩৪৫ তিন শত ষাটত্রিশ নং, এল, আর-৩৯১ নং দাগে শালি ০৯ শতক
মধ্যে ৪০০০ রকম অংশে কয়বেশি ০৪ শতক মাত্র। রাস্তা নাই। চাষ হয়।

চৌহদ্দি :- উত্তর- ৩৪৩ নং দাগের জমি। দক্ষিণ-৩৪৪ নং দাগের জমি।

পূর্ব - ৩৪৬ নং দাগের জমি। পশ্চিম - ৩৪৩ নং দাগের জমি।


আর, এম-৩৫৬ তিন শত আটত্রিশ নং, এল, আর-৩৬১ নং দাগে শালি ৩২ শতক
মধ্যে ২০০০ রকম অংশে কয়বেশি ০৭ শতক মাত্র। রাস্তা নাই। চাষ হয়।

চৌহদ্দি :- উত্তর-৩৬৩ নং দাগের জমি। দক্ষিণ- ৩৫৭ নং দাগের জমি।

পূর্ব - ২১১, ২১২ নং দাগের জমি।

পশ্চিম - ৩৫০, ৩৫১ নং দাগের জমি।

WUBEN BANU



District Sub-Registrar
Sonarpore, South 24 Pgs

15 SEP 2007

WUDONW 1982

WUDONW 1982

WUDONW 1982

আর, এস - ১১১ দুই শত নিরানব্বই নং, এল, আর-০৬০ নং দাগে শালি ৬৭ শতক মধ্যে ।।. আনা অংশে কয়েকটি ৪০ শতক যাত্র । রাস্তা নাই । চাষ হয় ।

চৌহদ্দি :- উত্তর - ০৭৮ নং দাগের জমি । দক্ষিণ-০৫১ নং দাগের জমি ।

পূর্ব-১১৮ নং দাগের জমি । পশ্চিম - ০৫৮ নং দাগের জমি ।

আর, এস-০৬০ তিন শত ষাট নং, এল, আর-০৭১ নং দাগে শালি ২৪ শতক মধ্যে ৪০০০ রকম অংশে ১০ শতক যাত্র । রাস্তা নাই । উহাতে চাষ হয় ।

চৌহদ্দি :- উত্তর- ০৫১ নং দাগের জমি । দক্ষিণ- ০৬১ নং দাগের জমি ।

পূর্ব - ০৬৪ নং দাগের জমি । পশ্চিম- ০৫৭ নং দাগের জমি ।

মোট ৪০ টি দাগে মিলিত কয়েকটি - ২ - ৭৮ শতক জমি যাত্র ।

যাহার মধ্যে শালি ১.৭২ $\frac{১}{২}$ শতক যাত্র ।

পুকুর - ০৭ শতক যাত্র ।

ডাঙ্গা ও বাগান - ১৪ $\frac{১}{২}$ শতক যাত্র ।


বাস্তু - ০৪ $\frac{১}{২}$ শতক যাত্র ।

যাহার মোট আনুমানিক মূল্য :- ১১, ৫৩, ৬০০ টাকা -

-:: (খ) উপস্থিত বর্ণিত দানবৃত্ত সম্পত্তির পরিচয় ::-

জেলা- দ: ২৪ পরগণা, থানা ও এ্যা, ডি, সারবেরজিস্ট্রী অফিস - সোনারপুর,

পরগণা - মাগুরা, যাহা রাজপুর-সোনারপুর পৌরসভার অধীনস্থ , -



Sub-Registrar
South 24 Parganas

5 SEP 2011

AMRIT KUMAR

মৌজা- জগদল গ্রামে হাল রায়ত দখলী সূত্রে বিলিষ্ট সূত্রে মালিক পশ্চিম
বঙ্গ রাজ্য সরকার পক্ষে দ: ২৪ পরগণা কালেক্টার বাহাদুর মহাশয়ের জমিদানে
একতম ডুও-জমির মধ্যে ২৬ শতক জমির বা বার্ষিক হারাহারি খাজনা- কমবেশি
৪ টাকা মাত্র ।

মাহার ডে, এল, নং-৭১, রে, সা-২০২ নং, টৌজি -৪৯ নং, ডুও- ।

মাহার হাল খজিয়ান -৪০৫ চার শত পয়ত্রিশ নং, এল, আর-১৫৪২ নং ডুও-

আনুমানিক মূল্য- ৫,১৬,৬২৪ টাকা মাত্র ।

হাল -১২০৯ বার শত উনচল্লিশ নং দাগে ডাঙ্গা ৫২ শতক জমির মধ্যে ২৬ শতক
মাত্র জমি ওয়া ওয়া দলিলের দানকৃত সম্পত্তি হইতেছে । উক্ত জমির রাস্তা নাই ।
উহাতে চাষ হয় ।

চৌহদ্দি :- উত্তর - ১২৪০, ১২৪১, নং দাগের জমি ।

দক্ষিণ :- ১২০৯ নং দাগের বয়নী জমি ।

পূর্ব :- ১২৪২, ১২৪৪ নং দাগের জমি ।

পশ্চিম :- ১২০৭, ১২১৫ নং দাগের জমি ।

মাহা - স্বাম্বপূর মৌজায় শালি - ১.৭২ $\frac{১}{২}$ শতক মাত্র ।

ডাঙ্গা - বাঙ্গান - - ২৪ $\frac{১}{২}$ শতক মাত্র ।

পুকুর - ০৭ শতক মাত্র ।

বাস্তু - ০৪ $\frac{১}{২}$ শতক মাত্র । গৃহাদী নাই ।

AMRIT KUMAR

AMRIT KUMAR



add. chrg. Sub-Registrar
Sonabare, South 24 Parg

15 SEP 2000

SUNDEE & SONS

কম্পো-বাস্তব পুস্তক

আর, এস-১০৫ এক শত পাঁচ নং, এল, আর-১১৭ নং দাগে বাগান ০২ শতক মধ্যে ।।. আনা

অবিভক্ত- অংশে কমবেশি ০২ শতক মাগ । রাস্তা নাই । উহাতে চাষ হয় ।

চৌহদ্দি :- উত্তর-৬০, ৬৪ নং দাগের জমি । দক্ষিণ- ১০৭ নং দাগের জমি ।

পূর্ব :- ১০৪, ১০০ নং দাগের জমি । পশ্চিম -৬২ নং দাগের জমি ।

আর, এস- ১০০ এক শত তিন নং, এল, আর-১১৬ নং দাগে পুকুর ০২ শতক মধ্যে ।।. আনা

অবিভক্ত- অংশে কমবেশি ০২ শতক মাগ । রাস্তা নাই । ভরাট হইবে না ।

চৌহদ্দি :- উত্তর -১০৪ নং দাগের জমি । দক্ষিণ-১০৬, ১০৯ নং দাগের জমি ।

পূর্ব -১১ নং দাগের জমি । পশ্চিম -১০৫ নং দাগের জমি ।

মোট জমি - ২.৭৬ $\frac{৪}{২}$ - দুই একর সাড়ে আটাত্তর শতক জমি মাগ ।

ওগদল মেসেজায় - ২৬ ছাব্বিশ শতক জমি মাগ ।

সর্ব মোট মোনারপুর থানার অন্তর্গত ২ টি মৌজায় অবস্থিত ৩.০৪ $\frac{৪}{২}$

তিন একর সাড়ে চার শতক মাগ জমি ওয়া অত্র নিঃসৃত্ত দানপত্র দলিলের দানকৃত

সম্পত্তি হইতেছে ।

যাহা আমি ওয়া দানকৃত সম্পত্তি ওয়া গ্রহীতাদয়কে নিঃসৃত্তে দান করিলাম ।-

ওয়া দানকৃত সম্পত্তি ওয়ায় ওয়া গ্রহীতাদয় উভয়ে পত্রপত্র সহ সম্পাদনের

মাধ্যমে গ্রহন করিলাম ওয়া দলিলে সহি সম্পাদন করিলাম ।

স্বৈর আমিরুল মুকামিল

স্বৈর মৌজাওয়াল আমিরুল মুকামিল

স্বৈর মৌজাওয়াল আমিরুল মুকামিল

SUNDEE & SONS



Dist. Sub-Registrar
Sonarpore, South 24 P.O.

15 SEP 2009